



Comuna Aninoasa
Județ Dâmbovița

Nr. 523 / 17.01.2022

Se confirmă afișarea anunțului


PRIMAR,

Vlăduț NICULAE



PROCES VERBAL


Încheiat astăzi 17.01.2022.

Subsemnata  în calitate de inspector în cadrul Primăriei Aninoasa, astăzi data de mai sus, am procedat la afișarea anunțului depus de către Stănescu Albert Eduard cu privire la consultarea documentație de urbanism PUD – " Construire locuință P+1, anexă gospodărească (magazie) și împrejmuire teren" propuse a fi situate în com. Aninoasa, str. Aleea Mânăstirea Dealu, T21,22, P415/5,465/3,465/4,466,544, UTR5- etapa 1.

Drept pentru care am încheiat prezentul proces verbal.

Data: 17.01.2022

INSPECTOR,





ANUNT INTENTIE DE ELABORARE PUZ

Subsemnatul, **STANESCU ALBERT-EDUARD**, cu domiciliul in Comuna Gura Sutii, [REDACTED] [REDACTED] Judetul Dambovita, anunta publicul interesat cu privire la consultarea documentatiei de urbanism: **PUD – „CONSTRUIRE LOCUINTA P+1, ANEXA GOSPODAREASCA (MAGAZIE) SI IMPREJMUIRE TEREN”**, comuna Aninoasa, sat Viforata, str. Aleea Manastirea Dealu, T21, 22, P415/5, 465/3, 465/4, 466, 544, UTR 5, conform ordin nr. 2701/2010 privind **etapa 1 – etapa pregatitoare, anuntarea intentiei de elaborare PUZ.**

Persoanele interesate sa trimita observatii / comentarii o pot face in termen de 15 zile calendaristice de la data anuntului **14.01.2022** la sediul Primariei Comunei Aninoasa.

Data:

14.01.2022

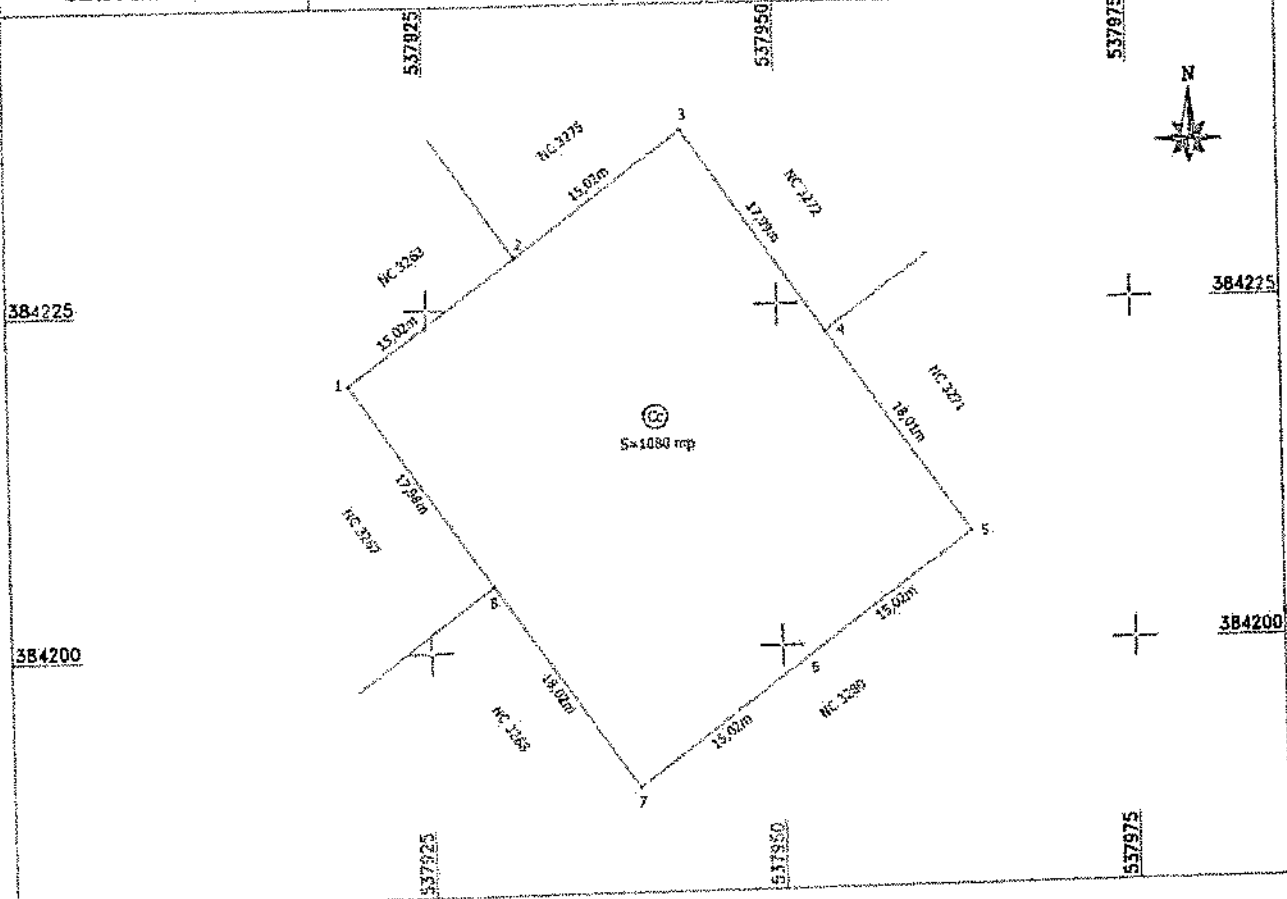
Beneficiar:
Semnatura:



PLAN DE AMPLASAMENT SI DELIMITARE AL IMOBILULUI

Scara 1:500

Nr. cadastral	Suprafata masurata	Adresa imobilului	
75367	1080 mp	Taria 21, Parcelele 415/5, 465/3, 465/4, 466, Taria 22, Parcela 544, sat Viforata, com. Aninoasa, Jud. Dambovit	
Carte Funciara nr.		UAT	Aninoasa



A. Date referitoare la teren

Nr. parcela	Categoria de folosinta	Suprafata (mp)	Mentii
1	Cc	1080	Teren neimpregmuit.
Total		1080	

B. Date referitoare la constructii

Cod constr.	Destinata	Suprafata construita la sol (mp)	Mentii
Total			

Suprafata totala masurata = 1080 mp
 Suprafata totala din act = 1080 mp
 Confirm executarea masuratorilor la teren, corectitudinea intoamirii documentatiei cadastrale si corespondenta acesteia cu realitatea din teren

Inuspator


Confirm introducerea imobilului in baza de date integrata si atribuirea numarului cadastral

ing. DRAGULESCU RAZVAN-OCTAVIAN

Semnatura si stampila

DRAGULES CU
 RAZVAN-OCTAVIAN
 Date: 2021.07.27
 17:36:04 +03'00'

Data: Iulie 2021



Semnatura si parafa:
 Data: 11.06.2021

Stampila BCPI
Gabriel Cliepa
 Digitally signed by Gabriel Cliepa
 Date: 2021.09.29
 13:36:19 +03'00'