




Comuna Aninoasa
Județ Dâmbovița

Nr. 11693 / 01.11.2021

Se confirmă afișarea anunțului


PRIMAR,

Vlăduț NICULAE



PROCES VERBAL


Încheiat astăzi 01.11.2021

Subsemnata  - în calitate de inspector în cadrul Primăriei Aninoasa, astăzi data de mai sus, am procedat la afișarea anunțului depus de către Mihai Paul cu privire la consultarea documentație de urbanism PUD- "Elaborare PUD în vederea construirii unei locuințe P+1, anexe gospodărești și împrejmuire teren", com. Aninoasa, str. Afumați, T15/7, P75- etapa 2.

Drept pentru care am încheiat prezentul proces verbal.

Data: 01.11.2021

INSPECTOR,





ANUNT ETAPA DE DOCUMENTARE

Subsemnatul, **MIHAI PAUL**, cu domiciliul in Comuna Aninoasa, sat Aninoasa, Str. Constantin Manolescu, Nr. 183, Judet Dambovita, anunta publicul interesat cu privire la consultarea documentatiei de urbanism: **PUD – „ELABORARE PUD IN VEDEREA CONSTRUIRII UNEI LOCUINTE P+1, ANEXE GOSPODARESTI SI IMPREJMUIRE TEREN”**, comuna Aninoasa, sat Aninoasa, str. Afumati, T15/7, P75, UTR 3, conform ordin nr. 2701/2010 privind **etapa 2 – etapa de documentare si elaborare a studiilor.**

Persoanele interesate sa trimita observatii / comentarii o pot face in termen de 10 zile calendaristice de la data anuntului **01.11.2021** la sediul Primariei Comunei Aninoasa.

Data:

01.11.2021

Beneficiar:

Semnatura:



1. SITUATIA EXISTENTA

PUD - CONSTRUIRE LOCUINTA P+1, ANEXE GOSPODARESTI SI IMPREJMUIRE TEREN
Comuna Aninoasa, Sat Aninoasa, Str. Afumati



LEGENDA

LIMITE

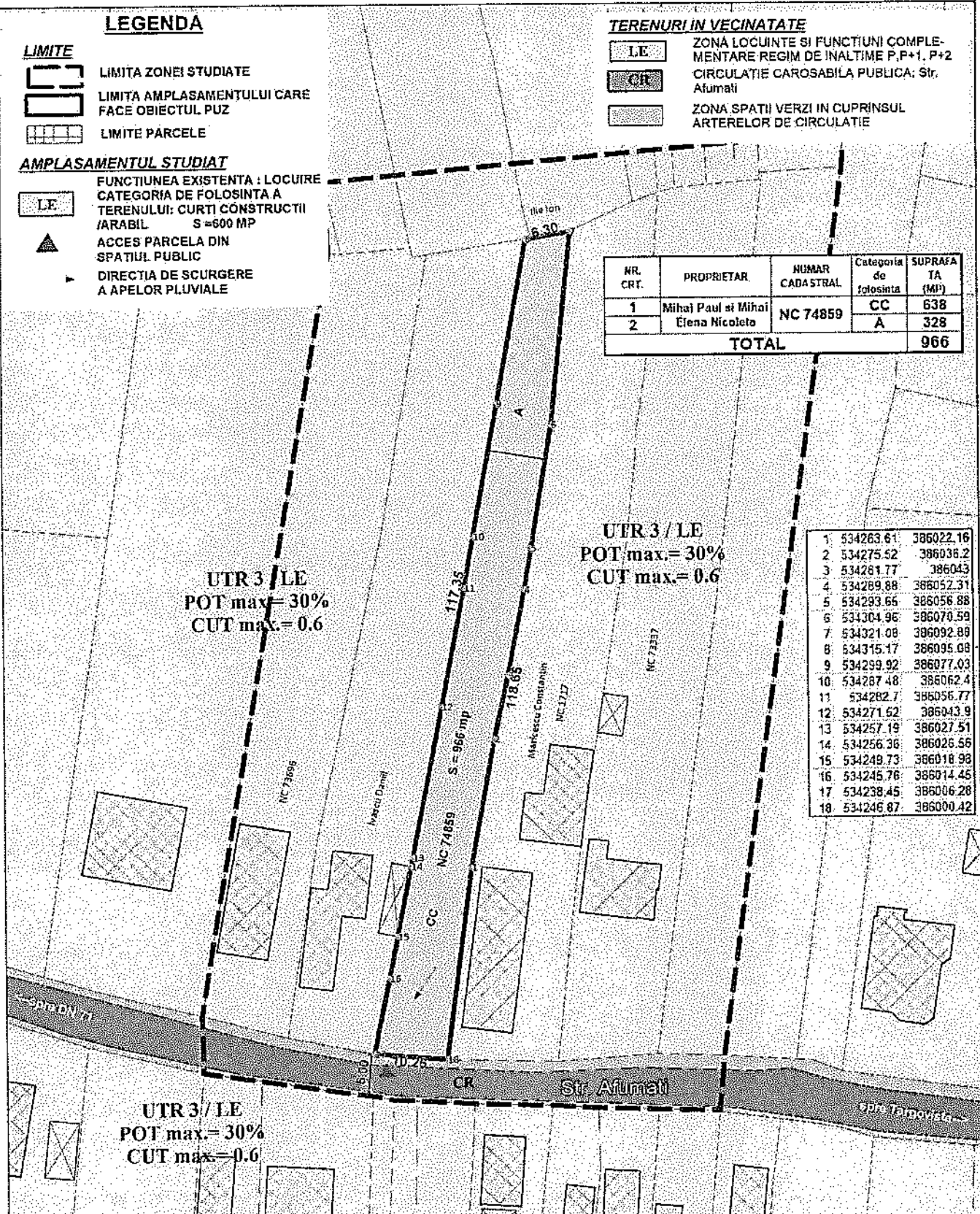
- LIMITA ZONEI STUDIATE
- LIMITA AMPLASAMENTULUI CARE FACE OBIECTUL PUZ
- LIMITE PARCELE

AMPLASAMENTUL STUDIAT

- FUNCTIUNEA EXISTENTA : LOCUIRE CATEGORIA DE FOLOSINTA A TERENULUI: CURTI CONSTRUCTII /ARABIL S=600 MP
- ACCES PARCELA DIN SPATIUL PUBLIC
- DIRECTIA DE SCURGERE A APELOR PLUVIALE

TERENURI IN VECHINATATE

- ZONA LOCUINTE SI FUNCTIUNI COMPLEMENTARE REGIM DE INALTIME P,P+1, P+2
- CIRCULATIE CAROSABILA PUBLICA: Str. Afumati
- ZONA SPATII VERZI IN CUPRINSUL ARTERELOR DE CIRCULATIE



NR. CRT.	PROPRIETAR	NUMAR CADASTRAL	Categoria de folosinta	SUPRAFATA (MP)
1	Mihai Paul si Mihai Elena Nicoleta	NC 74859	CC	638
2			A	328
TOTAL				966

1	534263.61	386022.16
2	534275.52	386036.2
3	534281.77	386043
4	534289.88	386052.31
5	534293.66	386056.88
6	534304.96	386070.59
7	534321.08	386092.89
8	534315.17	386095.08
9	534299.92	386077.03
10	534287.48	386062.4
11	534282.7	386056.77
12	534271.52	386043.9
13	534257.19	386027.51
14	534256.36	386026.56
15	534249.73	386018.98
16	534245.76	386014.45
17	534238.45	386006.28
18	534246.87	386000.42

	Proiectanti de specialitate: S.C. MIRUNA GISCONCEPT S.R.L. Tel./Fax: +40(0)245 212 909 Mobil: +40(0)734 722 655 mirunagisconcept@yahoo.com		PUD - CONSTRUIRE LOCUINTA P+1, ANEXE GOSPODARESTI SI IMPREJMUIRE TEREN Cod proiect: Z451
	Adresa: Comuna Aninoasa, Sat Aninoasa, Str. Afumati Beneficiari: MIHAI PAUL si MIHAI ELENA NICOLETA		Faza: P.U.D.
Sef proiect/Proiectat: Urb. Miruna Chirijescu Desenat: Oper. Nicolae Orboiu	Scara: 1:500 Data: 2021	SITUATIA EXISTENTA Plansa 1	