




Comuna Aninoasa
Judet Dâmbovița

Nr. 11022 / 15.10.2021

Se confirmă afișarea anunțului

PRIMAR,

Vlăduț NICULAE



PROCES VERBAL


Încheiat astăzi 15.10.2021

Subsemnata [REDACTED] - în calitate de inspector în cadrul Primăriei Aninoasa, astăzi data de mai sus, am procedat la afișarea anunțului depus de către Mihai Paul cu privire la consultarea documentație de urbanism PUD- "Elaborare PUD în vederea construirii unei locuințe P+1, anexe gospodărești și împrejmuire teren", com. Aninoasa, str. Afumați, T15/7, P75- etapa 1.

Drept pentru care am încheiat prezentul proces verbal.

Data: 15.10.2021

INSPECTOR,





ANUNT INTENTIE DE ELABORARE PUZ

Subsemnatul, **MIHAI PAUL**, cu domiciliul in Comuna Aninoasa, sat Aninoasa, Str. Constantin Manolescu, Nr. 183, Judet Dambovita, anunta publicul interesat cu privire la consultarea documentatiei de urbanism: **PUD – „ELABORARE PUD IN VEDEREA CONSTRUIRII UNEI LOCUINTE P+1, ANEXE GOSPODARESTI SI IMPREJMUIRE TEREN”**, comuna Aninoasa, sat Aninoasa, str. Afumati, T15/7, P75, UTR 3 , conform ordin nr. 2701/2010 privind **etapa 1 – etapa pregatitoare, anuntarea intentiei de elaborare PUZ.**

Persoanele interesate sa trimita observatii / comentarii o pot face in termen de 15 zile calendaristice de la data anuntului **15.10.2021** la sediul Primariei Comunei Aninoasa.

Data:

15.10.2021

Beneficiar:

Semnatura:

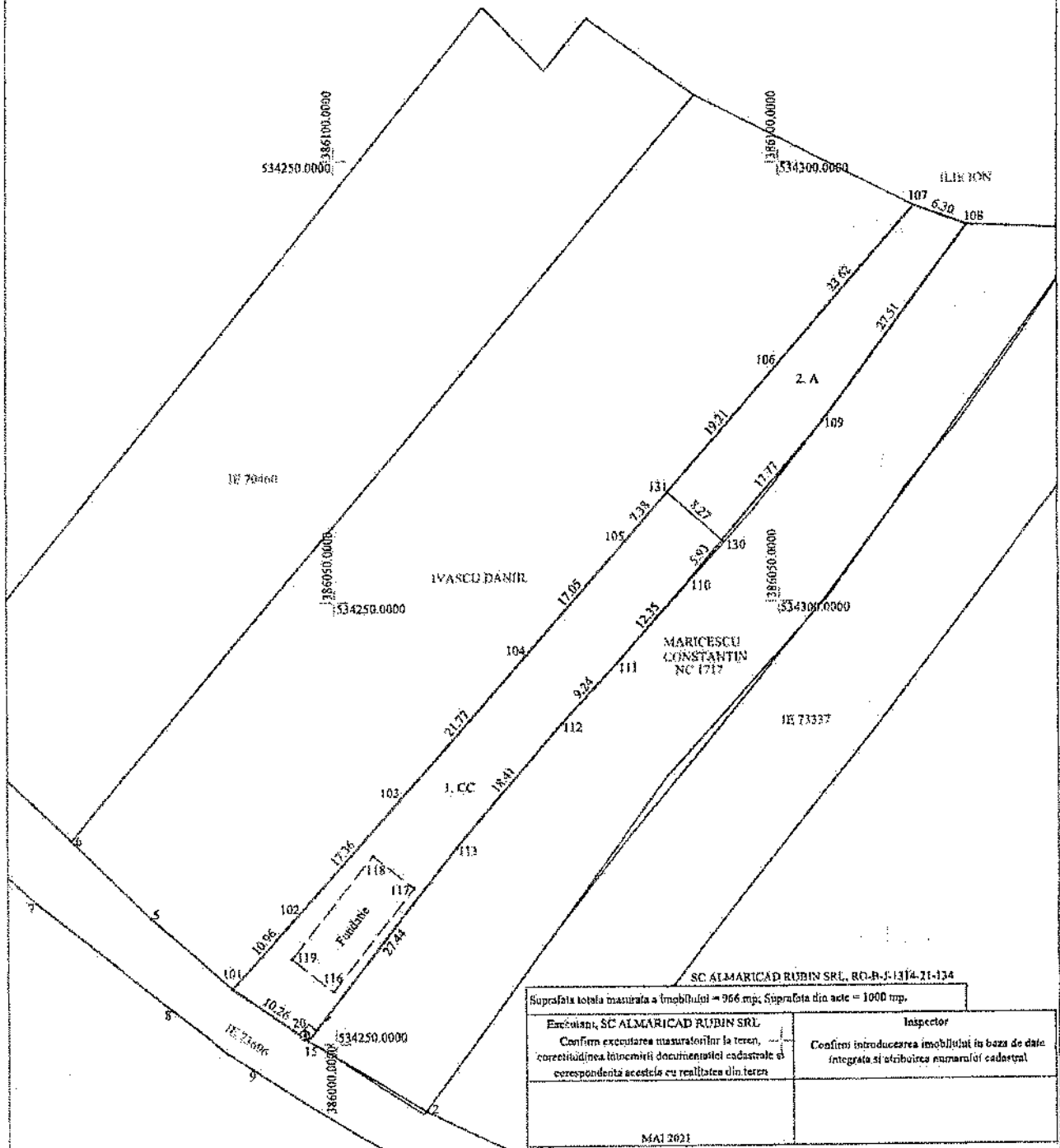


PLAN DE AMPLASAMENT SI DELIMITARE A IMOBILULUI
Scara 1:500


CARTE FUNCIARA NR.	14889	SUPRAFATA MASURATA	ADRESA IMOBILULUI: SAT ANINOASA, PUNCTUL "STR. AFUMATI"
NR. CADASTRAL	951	966 mp	Intravilan UAT ANINOASA

74859

A. Date referitoare la teren			
Nr. parcelă	Categorie de folosință	Suprafață (mp)	Destinarea imobil
1	CC - TDI	638	N - ILIE ION - 6.30 m.
2	A - TDI	328	E - MARICESCU CONSTANTIN (NC 1717) - 118.63 m. S - IE 73696 - 10.26 m.
TOTAL		966	V - IVASCU DANIL - 117.35 m.



SC ALMARICAD RUBIN SRL, RO-B-J-1314-21-134	
Suprafata totala masurata a imobilului = 966 mp; Suprafata din acte = 1000 mp.	
Executanti, SC ALMARICAD RUBIN SRL Confirm executarea masuratorilor la teren, corectitudinea intrerimii documentelor cadastrale si corespondenta acestora cu realitatea din teren	Inspector Confirmi introducerea imobilului in baza de date integrata si atribuirea numarului cadastral
MAY 2021	



61597/14.06.2021

AT