



137005, Aninoasa, Strada Constantin Manolescu, nr. 143

DĂMBOVIȚA - ROMANIA

Tel: +40 (245) 22 62 14 Fax: +40 (245) 22 65 33

e-mail:contact@primariaaninoasa.ro web:www.primariaaninoasa.ro

Nr 2611 / 09.03.2021.

Se confirmă afișarea anunțului

PRIMAR

Vlăduț NICULAE



PROCES VERBAL

Încheiat astăzi 09.03.2021.

Subsemnata Gheorghe Roxana - în calitate de inspector în cadrul Primăriei Aninoasa, astăzi data de mai sus, am procedat la afișarea anunțului depus de către David Nicolae Cătălin cu privire la consultarea documentației de urbanism- Studiu de oportunitate pentru – PUZ – “ Elaborare PUZ pentru lotizare teren (4 loturi) în vederea construirii de locuințe”- comuna Aninoasa, sat Viforâta, str. Aleea Mânăstirea Dealu prin DS, nr 43A, - etapa 2 la sediul Primăriei Aninoasa.

Drept pentru care am încheiat prezentul proces verbal.

Data: 09.03.2021.

INSPECTOR,
Roxana GHEORGHE

ANUNT

Etapa de documentare si elaborare a studiilor de fundamentare

Subsemnatul DAVID NICOLAE CATALIN, anunta publicul interesat cu privire la consultarea documentatiei de urbanism: STUDIU DE OPORTUNITATE pentru PUZ – „ELABORARE PUZ PENTRU LOTIZARE TEREN (4 LOTURI) IN VEDEREA CONSTRUIRII DE LOCUINTE”, Comuna Aninoasa, sat Viforata, Str. Aleea Manastirea Dealu prin DS, nr. 43A, conform ordin nr. 2701/2010 privind:

Etapa 2 – etapa de documentare si elaborare a studiilor.

Persoanele interesate sa trimita observatii / comentarii o pot face in termen de 10 zile calendaristice, de la data anuntului 09.03.2021, la sediul Primariei Comunei ANINOASA.

Anexez alaturat plansa: "SITUATIA EXISTENTA".

BENEFICIAR:

DAVID NICOLAE CATALIN




PROIECTANT:

SC URBIS GEOPROIECT SRL

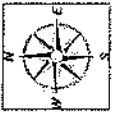
Tel/Fax: 0345.566.930

EMAIL: office.urbisgeoproiect@gmail.com



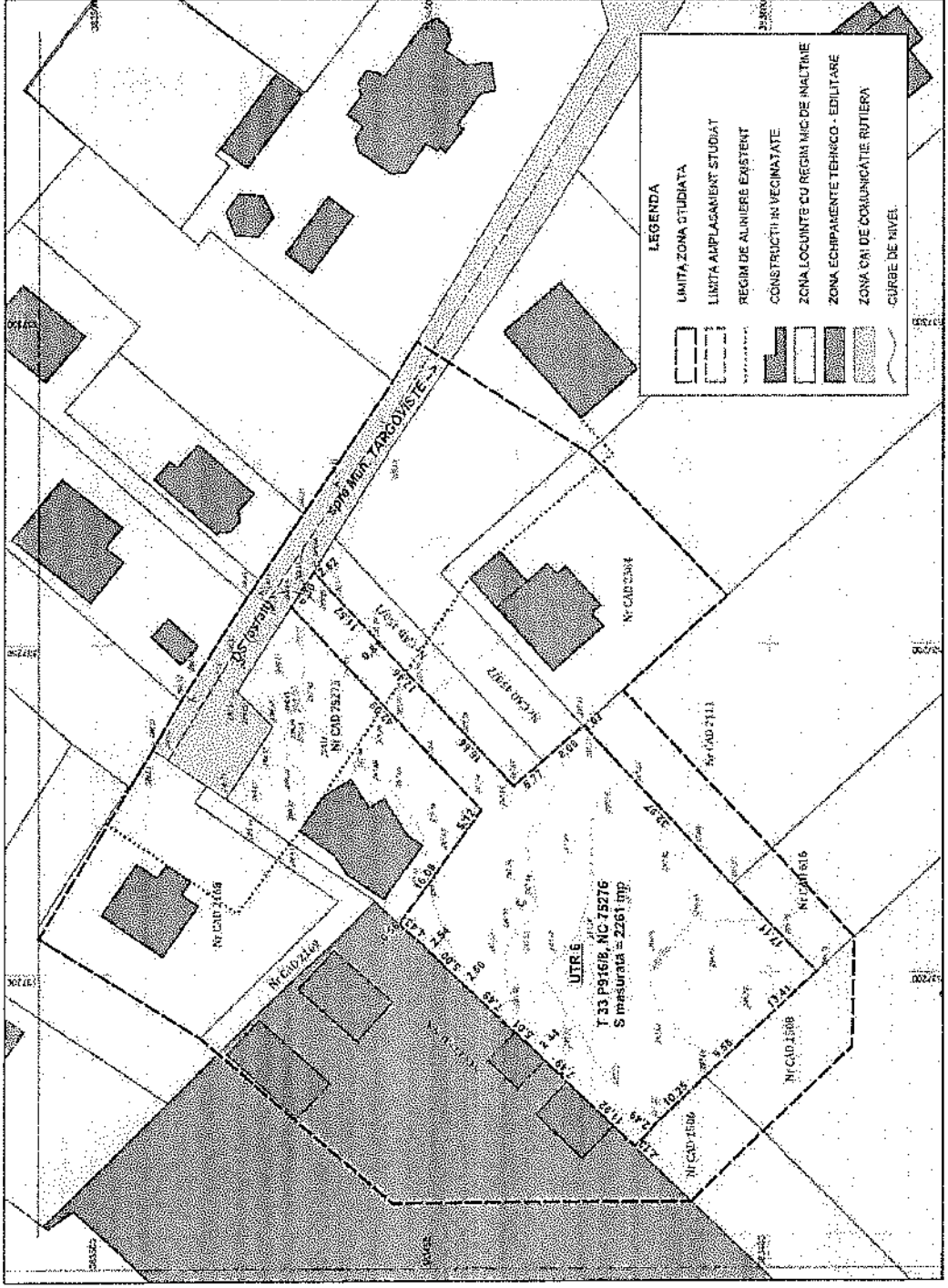
Data: 09.03.2021

**STUDIU DE OPORTUNITATE pentru
ELABORARE PIZ PENTRU LOTIZARE TEREN (4 LOTURI)
IN VEDEREA CONSTRUIRII DE LOCUINTE**
Str. Albea Manastirii, nr. 43A, Comuna Alimpeasa, Sat Viforita, Judet Dambovilla
Planşa U2 - SITUATIA EXISTENTA



STADIU	CONTINUT	REZULTAT
STADIU I	STUDIU DE OPORTUNITATE	1. Verificarea condițiilor de realizare a proiectului 2. Verificarea condițiilor de realizare a proiectului 3. Verificarea condițiilor de realizare a proiectului 4. Verificarea condițiilor de realizare a proiectului
STADIU II	PROIECTAREA	1. Proiectarea planșelor de amplasament 2. Proiectarea planșelor de amplasament 3. Proiectarea planșelor de amplasament 4. Proiectarea planșelor de amplasament
STADIU III	CONSTRUCȚIA	1. Construcția obiectivului 2. Construcția obiectivului 3. Construcția obiectivului 4. Construcția obiectivului

PROIECTANT SC. INGENIERI GEOTEHNICI SRL Calea Bucuresti, Nr. 14, Sector 4, Bucuresti Tel: 0211 410 1111 Fax: 0211 410 1112 E-mail: info@geotehnici.ro Web: www.geotehnici.ro		PROIECTANT SC. INGENIERI GEOTEHNICI SRL Calea Bucuresti, Nr. 14, Sector 4, Bucuresti Tel: 0211 410 1111 Fax: 0211 410 1112 E-mail: info@geotehnici.ro Web: www.geotehnici.ro	
PROIECTANT SC. INGENIERI GEOTEHNICI SRL Calea Bucuresti, Nr. 14, Sector 4, Bucuresti Tel: 0211 410 1111 Fax: 0211 410 1112 E-mail: info@geotehnici.ro Web: www.geotehnici.ro		PROIECTANT SC. INGENIERI GEOTEHNICI SRL Calea Bucuresti, Nr. 14, Sector 4, Bucuresti Tel: 0211 410 1111 Fax: 0211 410 1112 E-mail: info@geotehnici.ro Web: www.geotehnici.ro	



Planşa U2 - SITUATIA EXISTENTA