



Nr 1784 / 16.02.2021.

Se confirmă afișarea anunțului
PRIMAR,
Vlăduț NICULAE



PROCES VERBAL
Încheiat astăzi 16.02.2021.

Subsemnata Gheorghe Roxana - în calitate de inspector în cadrul Primăriei Aninoasa, astăzi data de mai sus, am procedat la afișarea anunțului depus de către Grigoriță Cristian Mihai, Grigoriță Iulia Izabela, Zamfir Gabriela, Ciobanciu Bogdan Petre cu privire la consultarea documentației de urbanism pentru proiectul – "Elaborare PUZ pentru ridicarea temporară a interdicției de construire - în vederea construirii de locuințe" etapa 2-, la sediul Primăriei Aninoasa.

Drept pentru care am încheiat prezentul proces verbal.

Data: 16.02.2021.

INSPECTOR,
Roxana GHEORGHE

Subiect **Anunt 2 Grigorita Cristian**
Expedito: Diana Calinescu <diana.calinescu@gwtarh.ro>
Destinatar <contact@primariaaninoasa.ro>
Copie (CC) Diana Pricop <diana.pricop@gwtarh.ro>
Data 2021-02-15 16:25



- Facturi notificarea vecinilor Grigorita.pdf(~522 KO)
- Anunt nr 2 - Grigorita.pdf(~77 KO)
- Adresa de inaintare anunt nr. 2 - Grigorita.pdf(~49 KO)
- U03 REGLEMENTARI URBANISTICE.pdf(~594 KO)
- U06 MOBILARE ILUSTRATIVA.pdf(~853 KO)



Buna ziua,

Atasat regasiti documentele pentru anuntul nr. 2 de informare a populatiei pentru beneficiarii Grigorita Cristian Mihai, Grigorita Iulia Izabela, Zamfir Gabriela, Ciobanciu Bogdan Petre, obiectiv de investitie "Elaborare PUZ pentru ridicare temporara interdictie de construire - in vederea construirii de locuinte".

Va rog sa imi retransmiteti anuntul cu nr. de inregistrare.

Multumesc!

--

ec. **Diana CALINESCU**
Asistent manager

GREENWOOD TECH GWT S.R.L.

RO34108130 - J15/107/2015

ARHITECTURA – URBANISM – CONSULTANTA

email :diana.calinescu@gwtarh.ro

telefon :+40 721.559.939

website: www.gwtarh.ro

SEDIU CENTRAL: jud. Dambovitza, mun. Targoviste, str. Nicolae Filipescu, nr. 102

SEDIU Bucuresti: Sector 2, str. Toamnei, nr. 120, Parter


ANUNȚ PUBLIC nr. 2

**ETAPA DE DOCUMENTARE ȘI ELABORARE A STUDIILOR DE
FUNDAMENTARE**

În conformitate cu **ORDIN Nr. 2701 din 30 decembrie 2010** pentru aprobarea Metodologiei de informare și consultare a publicului cu privire la elaborarea sau revizuirea planurilor de amenajare a teritoriului și de urbanism,

Subsemnatii **Grigorita Cristian Mihai**, cu domiciliul în jud. Dambovita, mun. Targoviste, str. Dinu Lipatti, nr.8, bl. 37, sc. B, ap.22, **Grigorita Iulia Izabela**, cu domiciliul în jud. Dambovita, mun. Targoviste, str. Dinu Lipatti, nr.8, bl. 37, sc. B, ap.22, **Zamfir Gabriela** cu domiciliul în jud. Dambovita, oras Titu, str. Noua, nr. 1, bl. A2, et. 1, **Ciobanciu Bogdan Petre**, cu domiciliul în jud. Dambovita, mun. Targoviste, str. Ecoului, nr. 1A, bl. 3, sc. B, ap. 26 – titulari ai planului/programului **PUZ „ELABORARE PUZ PENTRU RIDICARE TEMPORARA INTERDICTIE DE CONSTRUIRE – IN VEDEREA CONSTRUIRII DE LOCUINTE”**, generat de imobilul amplasat în jud. Dambovita, com. Aninoasa, sat Viforata, nr. cad. 71817, 71818, 71819, 71820, 71821, 71822, 71829, 71830, 71831, 71832, 71833, 71834, 71836 anunță publicul interesat de **ELABORAREA DOCUMENTAȚIEI** în vederea îndeplinirii cerințelor Ordin nr. 2701/2010 – informarea și consultarea publicului în faza **ETAPEI DE DOCUMENTARE ȘI ELABORARE A STUDIILOR DE FUNDAMENTARE**.

Persoanele interesate să trimită observații/ comentarii o pot face în termen de 25 zile calendaristice de la data anunțului **15.02.2021** la sediul Primăriei **Comunei Aninoasa** – Direcția de Urbanism.



Data: 15.02.2021

Către Primaria comunei Aninoasa

Subscrisa, **Greenwood Tech GWT SRL**, cu sediul în sat Viforata, com. Aninoasa, str. General Heruvim, nr. 11 A, jud. Dâmbovița, reprezentată prin Administrator **Mircea Radu Atanasiu** în calitate de Proiectant General pentru **Grigorita Cristian Mihai, Grigorita Iulia Izabela, Zamfir Gabriela, Ciobanciuc Bogdan Petre**, beneficiari ai proiectului "ELABORARE PUZ PENTRU RIDICARE TEMPORARA INTERDICTIE DE CONSTRUIRE – IN VEDEREA CONSTRUIRII DE LOCUINTE", prin prezenta vă înaintez:

- Anunt nr. 2 de informare a populatiei;
- Plansa U03 Reglementari Urbanistice;
- Plansa U06 Mobilare Urbanistica;
- Dovada transmiterii notificarii vecinilor.

Data

15.02.2021

PROIECTANT GENERAL
GREENWOOD TECH GWT SRL
Semnatura/ Stampila
ADMINISTRATOR
urb. dna **Mircea Radu ATANASIU**




PLAN URBANISTIC ZONAL - RIDICARE TEMPORARA INTERDICTIE DE CONSTRUIE - IN VEDEREA CONSTRUIRII DE LOCUINTE

GENERICAR
 SCARA 1:500
 DATE DE PROIECTARE: 2010
 PROIECTANT: S.C. UAT ANIBOUSA SA
 ADRESA: SRI VIFORNIU, T. 23, P. 565/1
 LOCALITATE: ANIBOUSA, JUDEATA GALATI

MOBILARE ILLUSTRATIVA

SCARA 1:500



LEGENDA

LIMITE STUDIATE

Linia zonei reglementaria prin PUZ
 Linia zonei studiate prin PUZ

MOBILARE ILLUSTRATIVA

- CERCIARII INTERIORE
- CERCIARII EXTERIORE
- CONSTRUCTII PROIECTATE - LACRIMATE
- SPATHAREZI

ZONE DE PROTECTIE/REGLEMENTARI EXISTENTE

- ALINEAMENT EXISTENT/ALINIET
- REGIM AERIAL DE ALINIERE
- ZONA EBFHCABILA

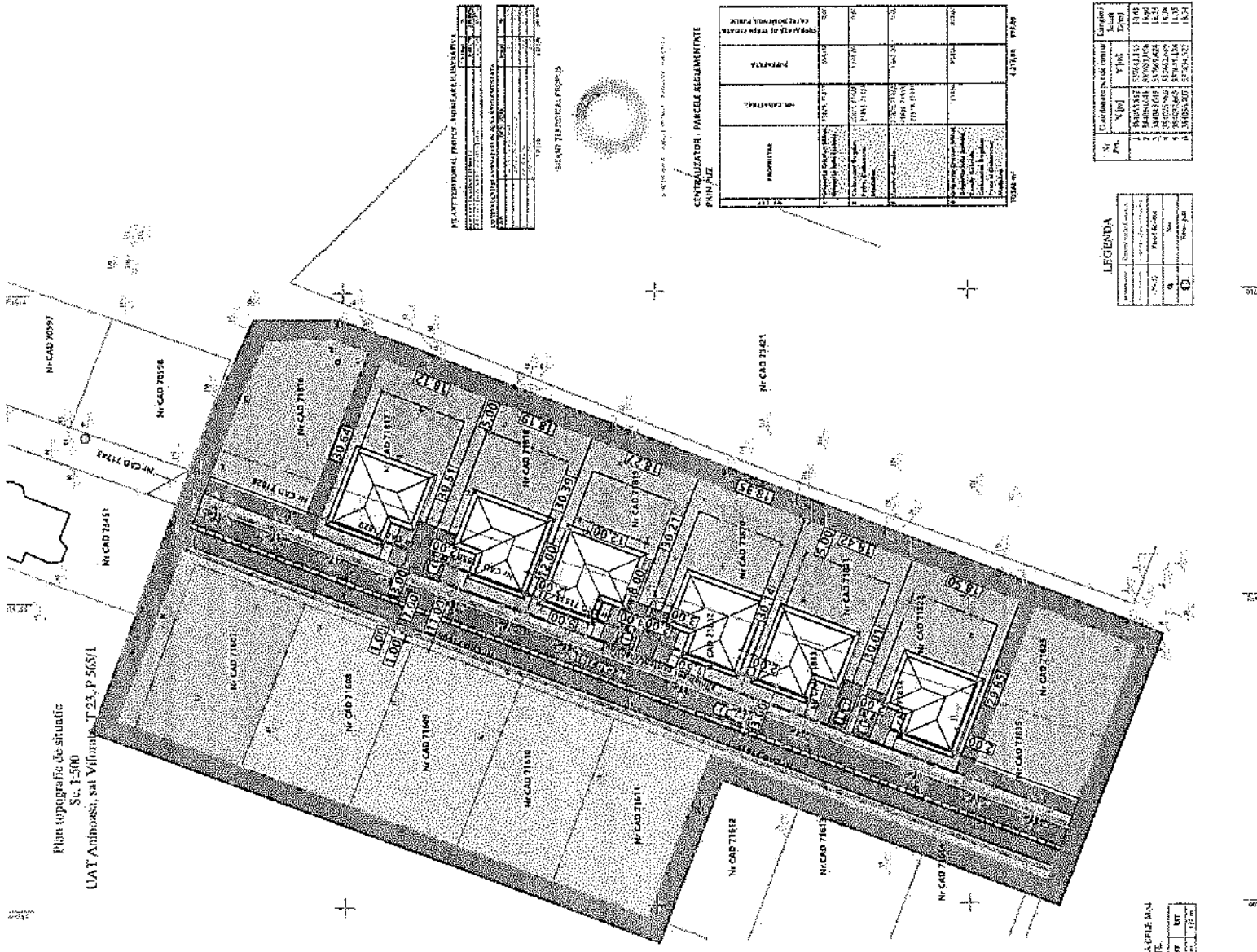
BILANTUL SUPRAFETELOR

L1 - LOCUINTE INDIVIDUALE - P+1/N/P+2

Suprafata totala subsonda L1 = 12.171,00 mp
 Suprafata constructia = 708,00 mp
 Circulatii pedonale = 290,32 mp
 Circulatii pietonale = 514,79 mp
 Spatii verzi = 2.197,91 mp

ZONA PROTEJSA PENTRU REZERVATIARE PRIN PUZ ESTE COMPUSA DIN PARCELE 71818, 71819, 71820, 71821, 71822, 71823, 71824, 71825, 71826, 71827, 71828, 71829, 71830, 71831, 71832, 71833, 71834, 71835, 71836, 71837, 71838, 71839, 71840, 71841, 71842, 71843, 71844, 71845, 71846, 71847, 71848, 71849, 71850, 71851, 71852, 71853, 71854, 71855, 71856, 71857, 71858, 71859, 71860, 71861, 71862, 71863, 71864, 71865, 71866, 71867, 71868, 71869, 71870, 71871, 71872, 71873, 71874, 71875, 71876, 71877, 71878, 71879, 71880, 71881, 71882, 71883, 71884, 71885, 71886, 71887, 71888, 71889, 71890, 71891, 71892, 71893, 71894, 71895, 71896, 71897, 71898, 71899, 71900, 71901, 71902, 71903, 71904, 71905, 71906, 71907, 71908, 71909, 71910, 71911, 71912, 71913, 71914, 71915, 71916, 71917, 71918, 71919, 71920, 71921, 71922, 71923, 71924, 71925, 71926, 71927, 71928, 71929, 71930, 71931, 71932, 71933, 71934, 71935, 71936, 71937, 71938, 71939, 71940, 71941, 71942, 71943, 71944, 71945, 71946, 71947, 71948, 71949, 71950, 71951, 71952, 71953, 71954, 71955, 71956, 71957, 71958, 71959, 71960, 71961, 71962, 71963, 71964, 71965, 71966, 71967, 71968, 71969, 71970, 71971, 71972, 71973, 71974, 71975, 71976, 71977, 71978, 71979, 71980, 71981, 71982, 71983, 71984, 71985, 71986, 71987, 71988, 71989, 71990, 71991, 71992, 71993, 71994, 71995, 71996, 71997, 71998, 71999, 72000.

REZERVATIA DE PROTECTIE A ZONEI DE REZERVATIARE PENTRU REZERVATIARE PRIN PUZ ESTE COMPUSA DIN PARCELE 71818, 71819, 71820, 71821, 71822, 71823, 71824, 71825, 71826, 71827, 71828, 71829, 71830, 71831, 71832, 71833, 71834, 71835, 71836, 71837, 71838, 71839, 71840, 71841, 71842, 71843, 71844, 71845, 71846, 71847, 71848, 71849, 71850, 71851, 71852, 71853, 71854, 71855, 71856, 71857, 71858, 71859, 71860, 71861, 71862, 71863, 71864, 71865, 71866, 71867, 71868, 71869, 71870, 71871, 71872, 71873, 71874, 71875, 71876, 71877, 71878, 71879, 71880, 71881, 71882, 71883, 71884, 71885, 71886, 71887, 71888, 71889, 71890, 71891, 71892, 71893, 71894, 71895, 71896, 71897, 71898, 71899, 71900, 71901, 71902, 71903, 71904, 71905, 71906, 71907, 71908, 71909, 71910, 71911, 71912, 71913, 71914, 71915, 71916, 71917, 71918, 71919, 71920, 71921, 71922, 71923, 71924, 71925, 71926, 71927, 71928, 71929, 71930, 71931, 71932, 71933, 71934, 71935, 71936, 71937, 71938, 71939, 71940, 71941, 71942, 71943, 71944, 71945, 71946, 71947, 71948, 71949, 71950, 71951, 71952, 71953, 71954, 71955, 71956, 71957, 71958, 71959, 71960, 71961, 71962, 71963, 71964, 71965, 71966, 71967, 71968, 71969, 71970, 71971, 71972, 71973, 71974, 71975, 71976, 71977, 71978, 71979, 71980, 71981, 71982, 71983, 71984, 71985, 71986, 71987, 71988, 71989, 71990, 71991, 71992, 71993, 71994, 71995, 71996, 71997, 71998, 71999, 72000.



PLANUL DE PROTECTIE - MOBILARE ILLUSTRATIVA

Tipul zonei	Suprafata (mp)
Suprafata totala subsonda L1	12.171,00
Suprafata constructia	708,00
Circulatii pedonale	290,32
Circulatii pietonale	514,79
Spatii verzi	2.197,91

SEMIAR TEHNIC AL PROIECTULUI



CENTRUZATOR - PARCELE REGLEMENTATE PRIN PUZ

Parc. Nr.	Suprafata (mp)	Suprafata constructia (mp)	Suprafata verde (mp)	Suprafata pietonala (mp)	Suprafata circulatiei (mp)	Suprafata totala (mp)
71818	1.200	100	100	100	100	1.500
71819	1.200	100	100	100	100	1.500
71820	1.200	100	100	100	100	1.500
71821	1.200	100	100	100	100	1.500
71822	1.200	100	100	100	100	1.500
71823	1.200	100	100	100	100	1.500
71824	1.200	100	100	100	100	1.500
71825	1.200	100	100	100	100	1.500
71826	1.200	100	100	100	100	1.500
71827	1.200	100	100	100	100	1.500
71828	1.200	100	100	100	100	1.500
71829	1.200	100	100	100	100	1.500
71830	1.200	100	100	100	100	1.500
71831	1.200	100	100	100	100	1.500
71832	1.200	100	100	100	100	1.500
71833	1.200	100	100	100	100	1.500
71834	1.200	100	100	100	100	1.500
71835	1.200	100	100	100	100	1.500
71836	1.200	100	100	100	100	1.500
71837	1.200	100	100	100	100	1.500
71838	1.200	100	100	100	100	1.500
71839	1.200	100	100	100	100	1.500
71840	1.200	100	100	100	100	1.500
71841	1.200	100	100	100	100	1.500
71842	1.200	100	100	100	100	1.500
71843	1.200	100	100	100	100	1.500
71844	1.200	100	100	100	100	1.500
71845	1.200	100	100	100	100	1.500
71846	1.200	100	100	100	100	1.500
71847	1.200	100	100	100	100	1.500
71848	1.200	100	100	100	100	1.500
71849	1.200	100	100	100	100	1.500
71850	1.200	100	100	100	100	1.500
71851	1.200	100	100	100	100	1.500
71852	1.200	100	100	100	100	1.500
71853	1.200	100	100	100	100	1.500
71854	1.200	100	100	100	100	1.500
71855	1.200	100	100	100	100	1.500
71856	1.200	100	100	100	100	1.500
71857	1.200	100	100	100	100	1.500
71858	1.200	100	100	100	100	1.500
71859	1.200	100	100	100	100	1.500
71860	1.200	100	100	100	100	1.500
71861	1.200	100	100	100	100	1.500
71862	1.200	100	100	100	100	1.500
71863	1.200	100	100	100	100	1.500
71864	1.200	100	100	100	100	1.500
71865	1.200	100	100	100	100	1.500
71866	1.200	100	100	100	100	1.500
71867	1.200	100	100	100	100	1.500
71868	1.200	100	100	100	100	1.500
71869	1.200	100	100	100	100	1.500
71870	1.200	100	100	100	100	1.500
71871	1.200	100	100	100	100	1.500
71872	1.200	100	100	100	100	1.500
71873	1.200	100	100	100	100	1.500
71874	1.200	100	100	100	100	1.500
71875	1.200	100	100	100	100	1.500
71876	1.200	100	100	100	100	1.500
71877	1.200	100	100	100	100	1.500
71878	1.200	100	100	100	100	1.500
71879	1.200	100	100	100	100	1.500
71880	1.200	100	100	100	100	1.500
71881	1.200	100	100	100	100	1.500
71882	1.200	100	100	100	100	1.500
71883	1.200	100	100	100	100	1.500
71884	1.200	100	100	100	100	1.500
71885	1.200	100	100	100	100	1.500
71886	1.200	100	100	100	100	1.500
71887	1.200	100	100	100	100	1.500
71888	1.200	100	100	100	100	1.500
71889	1.200	100	100	100	100	1.500
71890	1.200	100	100	100	100	1.500
71891	1.200	100	100	100	100	1.500
71892	1.200	100	100	100	100	1.500
71893	1.200	100	100	100	100	1.500
71894	1.200	100	100	100	100	1.500
71895	1.200	100	100	100	100	1.500
71896	1.200	100	100	100	100	1.500
71897	1.200	100	100	100	100	1.500
71898	1.200	100	100	100	100	1.500
71899	1.200	100	100	100	100	1.500
71900	1.200	100	100	100	100	1.500
71901	1.200	100	100	100	100	1.500
71902	1.200	100	100	100	100	1.500
71903	1.200	100	100	100	100	1.500
71904	1.200	100	100	100	100	1.500
71905	1.200	100	100	100	100	1.500
71906	1.200	100	100	100	100	1.500
71907						

